



PLAN YOUR AMAZING

# HOLIDAY



ESCURSIONI IN GOMMONE  
CON SKIPPER

### ITINERARY

- Porto di Pozzallo
- Isola dei Porri
- Cirica
- Punta delle Formiche
- Isola delle correnti
- Isola di Capo Passero
- Marzamemi

Aperitivo al tramonto



Escursioni in mare



SNORKELING



PORTO DI  
POZZALLO



ISOLA DEI  
PORRI



CIRICA



PUNTA DELLE  
FORMICHE



ISOLA DELLE  
CORRENTI



ISOLA  
DI  
CAPOPASSERO

TRANSFER  
DA E PER IL  
PORTO DI  
POZZALLO



MARZAMEMI  
NOVITA'!

FORMULA  
INTERA GIORNATA  
ORE 9:00/19:00

FORMULA  
MEZZA GIORNATA  
ORE 9:00/13:00  
ORE 15:00/19:00

*Naviga con noi le meraviglie del*

# MEDITERRANEO


Porto di Pozzallo ,97016

[www.3psub.it](http://www.3psub.it) [info3psub@gmail.com](mailto:info3psub@gmail.com)

BOOK NOW

+39 347 7731714

i nostri mezzi...



Ranieri Cayman 26  
sport touring

Max. 12 persone



Bat Pacific SL


Max. 8 persone

**UN PO' DI STORIA**

POZZALLO

Il comune di Pozzallo nel XIV secolo era molto conosciuto per le sorgenti di acqua dolce, "Pozzofeto" e "Senia", tanto da essere segnato sulle carte nautiche per i rifornimenti delle scorte d'acqua dei navigli.

La famiglia Chiaramonte (Conti di Modica) fece costruire un "Caricatore", ovvero un complesso di magazzini con pontili e scivoli sulla costa, che fece diventare Pozzallo il secondo snodo commerciale marittimo per importanza nella Sicilia dell'epoca. Nel XV secolo il Conte Cabrera fece costruire l'omonima Torre per rafforzare le strutture difensive della costa. La Torre Cabrera ebbe infatti una grande importanza militare per l'avvistamento preventivo dei Pirati che miravano a saccheggiare le riserve di grano del Caricatore.




*Isola dei Porri*

E' un'isola, sita nel canale di Malta, che presenta una vegetazione ridotta caratterizzata principalmente dal porro, da cui prende il nome. Nel **1989** furono trovati diversi scheletri di uomini datati nel X secolo.. Secondo le testimonianze, si tratta dei resti della famiglia di uno degli ultimi emiri della Tunisia



*Scoglio Iannuzzo*

Spostandoci lungo il canale, approdiamo in questo fantastico luogo apprezzato per la pesca e le immersioni. L'isolotto è un faraglione dalla forma triangolare staccatosi dalla costa ragusana.



*Faraglioni di Ciriga*

A pochi metri dalla costa mediterranea, ammiriamo questi due isolotti di struttura calcarea. I due faraglioni, unitamente alla spiaggia antistante, formano un'attrazione molto apprezzata dai turisti.



*Baia di porto Ulisse*

Localizzata lungo la costa sudorientale della Sicilia, è nota per il suo superbo panorama sui suggestivi faraglioni. Citata da Cicerone, è rinomata in quanto luogo leggendario in cui approdò l'eroe omerico Ulisse.

Diversi i reperti storici qui rinvenuti, tra cui i frammenti insabbiati di una nave bizantina del VI secolo.



## *Punta delle Formiche*

Situata nel territorio di Pachino, questa scogliera calcarea affascina per la sua conformazione e la bellezza del paesaggio. Il nome deriva dalla forma che gli scogli assumono visti dall'alto, sul cui sfondo si staglia l'isola delle correnti.



## *Isola delle Correnti*

Isola tondeggiante, situata sulla costa ionica nel territorio di Portopalo. Rappresenta l'estremo meridionale dell'isola siciliana, geograficamente più a sud di Tunisi. Quest'isoletta, sulla quale si erge un faro, abbonda della presenza di arbusti tipici della macchia mediterranea. In maniera suggestiva e affascinante, potrete farvi travolgere dalla magia dell'abbraccio tra le acque del Mediterraneo e dello Ionio.



## *Isola di Capo Passero*

E' situata nel Mar Ionio. Per difendersi dalle continue scorrerie turco-barbaresche, che si susseguivano a Capo Passero nel XVI secolo, la deputazione del regno, presieduta dal viceré Marcantonio Colonna, decise di costruire una fortezza nel punto più alto dell'isola presidiata da soldati ed armata con pezzi di artiglieria.



## *Marzamemi*

Il borgo è nato attorno all'approdo, poi divenuto porto da pesca, e si è sviluppato grazie a quest'ultima attività, molto praticata ancor oggi, dotandosi anche di una tonnara, tra le più importanti della Sicilia. La tonnara di Marzamemi risale al tempo della dominazione spagnola in Sicilia nel **1600** sotto il regno di Filippo IV che nel **1655** venne venduta al barone Simone Calascibetta di Piazza Armerina.

SERVIZI A

# BORDO

- Rinfresco
- Tendalino prendisole
- Doccetta con acqua dolce
- Ghiacciaia
- Alimentazione 12volt

PERSONALIZZA IL TUO **TOUR**

**Feste di compleanno a bordo**

**Addii al nubilato**

**Aperitivi a bordo**

## ULTERIORI INFO

### RELATIVE AL TOUR

In tutti i luoghi del tour si avrà la possibilità di fare il bagno e le foto.

#### **Faraglioni di Ciriga**

Si può fare il bagno in acqua bassa e arrivare fino alla spiaggetta incastonata tra i meravigliosi faraglioni.

#### **Punta delle formiche**

Si potrà navigare in gommone all'interno della "Grotta dei sospiri" di costa dell'ambra.

#### **Isola delle correnti**

Si potrà scendere sull'isola con un piccolo percorso a nuoto.

#### **Isola di Capo Passero**

Sosta sotto il Castello Tafuri e la vecchia Tonnara. Bagno vicino la "Grotta dei Gamberi"

#### **Marzamemi**

Bagno vicino la riserva di Vendicari e tra le colonne romane adagiate su un fondale di 7mt. circa.

- Partenza con minimo 4 adulti.
- L'itinerario è suscettibile di cambiamenti in base alle condizioni meteo.
- Attrezzatura per Snorkeling compresa nel prezzo.
- Rinfresco a base di bevande analcoliche ( acqua, thè freddo, succhi) compreso nel prezzo.
- carburante incluso